

'VILLAGES DE  
CARACTÈRE'

# Ardèche

## Tarn en Cevennen

*Actie en  
adrenaline*

De gestage druppel vormt de steen →

TERUG  
NAAR DE  
STEENTIJD

VERZONNEN  
FABELFIGUREN

MAAR DAN ZONDER EZELIN

Op de  
HOEDE  
voor de  
soldaten van de  
KONING

*Kanoeën voor beginners*

MET  
UITNEEMBARE  
KAART





Ardèche  
Tarn • Cevennen



Uitgeverij ANWB

# Inhoud

**Het belangrijkste eerst**

**Dit zijn de Ardèche, Tarn en de Cevennen**

**De Ardèche in cijfers**

**Eten en drinken**



**Het kompas van de Ardèche**

15 manieren om je onder te dompelen in de streek

**Het groene noorden van de Ardèche**



**St-Désirat**

**La Voulte-sur-Rhône**

**Vallée de l'Éyrieux**

**Privas**

**Vals-les-Bains**



**In het rijk van de tamme kastanje – Parc des Monts d'Ardèche**

**Haute Vallée de l'Ardèche**

**Mont Gerbier de Jonc en Mont Mézenc**

2

Bij de bron van de Loire – **Mont Gerbier de Jonc**

**Aubenas**

**Het zuidoosten van de Ardèche**



**Villeneuve-de-Berg**

**Viviers**

**Plateau de Gras**

**Alba-la-Romaine**

3

In het teken van Bacchus – **de wijnboeren van Plateau de Gras**

**Bourg-St-Andéol**

**Ruoms**

4

Plaatjes van dorpen – **Balazuc en Vogüé**

5

Stroomafwaarts – **in een kano door de Gorges de l'Ardèche**

**Vallon-Pont-d'Arc**

6

Het Louvre van de ondergrondse wereld – **Aven d'Orgnac**

**Gorges de l'Ardèche**

**St-Martin-d'Ardèche**

7

Prehistorische tekeningen van dieren – **Caverne du Pont d’Arc**

**Het zuidwesten van de Ardèche**



**Largentière  
Joyeuse**

8

Een betoverd bos – **Bois de Païolive**

**Les Vans**

**De Cevennen en Tarn**



**Le Pont-de-Montvert  
Mende**

9

Via de Chemin de Stevenson – **naar de Mont Lozère**

**Florac  
Gorges du Tarn**

10

Een overweldigende canyon – **Gorges du Tarn**

**Gorges de la Dourbie en Gorges de la Jonte  
St-Jean-du-Gard**

## **Anduze**

**11** Tijdperk van de godsdienstoorlogen – **de camisards van Anduze**

## **Le Vigan**

**12** Weids uitzicht over Zuid-Frankrijk – **Mont Aigoual**

## **Meyrueis**

**13** Onder rondcirkelende gieren – **Gorges de la Jonte**

## **Millau**

**14** Stad van rotsen op de Causse Noir – **Montpellier-le-Vieux**

**15** Stad van de kaaskelders – **Roquefort**

## **Reisinformatie**

**Hoe zegt u? Tarn en de Cevennen**

**Register**

**Fotoverantwoording**

**Colofon**

**Herinner je je deze nog?**





# Het belangrijkste eerst



## **Varen**

Als je geen zin hebt om zelf door de Gorges du Tarn te peddelen, laat je je gewoon varen. Je kunt dan op je gemakje en zonder enige stress van de indrukwekkende canyon genieten ([www.bateliers.net](http://www.bateliers.net)).



## **Biologische wijnen**

Château de la Selve heeft een goede reputatie, daarvoor zorgen Benoit en Florence Chazallon wel (zie ook). In 2004 namen ze de 40 ha grote wijnboerderij over en stapten over op de biologische druiventeelt ([www.chateau-de-la-selve.fr](http://www.chateau-de-la-selve.fr)). Probeer eens de verschillende rosés!



## **Leuk souvenir**

Wie indruk wil maken met een souvenir, gaat op zoek naar de messen uit Laguiole in Aubrac, die een bij als handelsmerk hebben. Ze zijn er met heften

van hoorn of van de meest uiteenlopende houtsoorten, bijvoorbeeld bij Quincaillerie Martin in Largentière (zie ook).

---

## Brug

Even een stukje spectaculaire techniek ter afwisseling van de spectaculaire natuur? Het Viaduc de Millau, een imposant snelwegviaduct naar een ontwerp van de Britse toparchitect Norman Foster, overbrugt met een lichte bocht de Vallée du Tarn. De langste en tevens hoogste hangbrug ter wereld is zowel van veraf als van dichtbij een adembenemend bouwwerk (zie ook). Er is ook een bezoekerscentrum.

## Tussenstop in Lyon

Lyon is een bezoek absoluut waard! Wie de tijd heeft, kan op de heen- of terugreis een of meer nachtjes doorbrengen in deze even mooie als onderschatte stad aan de samenloop van de Rhône en de Saone (zie ook). Een avondwandelingetje door de oude binnenstad, die op de Werelderfgoedlijst van de UNESCO staat, is elke keer weer een belevenis.

## Glamping

Boek eens een overnachting in een woonwagen (*roulotte*), een boomhut (*cabane dans l'arbre*), een safarilodge of een joert, bijvoorbeeld in St-Martin-d'Ardèche, Vinezac of Labastide-de-Virac. Of wat te denken van een glamping, een camping met allerlei luxe faciliteiten (zie ook)?

---



## Mmm!

In veel winkels in de Ardèche zijn blokken witte noga uit Montélimar en Aubenas te koop. Ze worden gemaakt van lavendelhoning, amandelen en suiker en zijn verkrijgbaar in diverse soorten: naturel, met pistachenootjes, met stukjes amandel, met walnoot of met hazelnoot. De beste noga is niet al te zoet, is zacht van consistentie (niet kleverig en zacht, maar ook niet te hard) en heeft een verfijnde geur van lavendel en amandelen.

---

## Op vakantie met je huisdier

Wie een hond of kat mee wil nemen naar de Ardèche moet een minimaal één maand en maximaal één jaar oud inentingsbewijs tegen hondsdolheid kunnen laten zien. Informeer vooraf of je huisdier welkom is op de camping of in je vakantiewoning.

## De sound van het zuiden

Met de muziek van de reggaeband Massilia Sound System uit Marseille kom je gegarandeerd in vakantiestemming. Ook Fréro Delavega, twee broers uit Arcachon, en de retropop van Brigitte, twee Parijse zangeressen, horen op je playlist voor de Ardèche thuis. Luister er maar eens naar!

---



Het meest verheug ik me op het kanoën, maar ik kijk ook uit naar de kleurrijke markten, de tochten door de maquis en de eenzame landschappen van de Causses en de Cevennen op zomerdagen. Mijn persoonlijke link: [www.gabrielekalmbach.de](http://www.gabrielekalmbach.de).

## Vragen? Ideeën?

Laat het me weten! Mijn adres bij de ANWB:

@ [anwbmedia@anwb.nl](mailto:anwbmedia@anwb.nl)

# Dit zijn de Ardèche, Tarn en de Cevennen

Hier begint de Midi, het mediterrane zuiden van Frankrijk. De Montagne Ardéchoise en de Cevennen vormen de zuidelijke uitlopers van het Massif Central, in het overgangsgebied naar de vlakten bij de kust van de Middellandse Zee. De spectaculaire canyons van de Gorges du Tarn (🏞️ B/C 5) en de Gorges de l'Ardèche (🏞️ H/J 5) met de steile en honderden meters hoge rotswanden – de grootste attracties van de regio – behoren tot de indrukwekkendste rivierlandschappen van Frankrijk.

## Het woeste zuiden

Adembenemend diepe kloven en uitgestrekte hoogvlakten, reusachtige druipsteengrotten en bizarre rotsformaties, heldere beekjes en dichte kastanjabossen, beboste heuvels en kale toppen vormen gezamenlijk een weergaloos natuurlandschap in de populaire vakantiestreek. De talloze attracties in de natuur weten elke bezoeker te fascineren, en dan zijn er ook nog schilderachtige bergdorpjes, middeleeuwse stadjes, aantrekkelijke markten, gerenommeerde wijnboerderijen, gastvrije *chambres d'hôte* en knusse bistro's. In de departementen Ardèche en Lozère krijgt de ongenaakbare schoonheid van de Cevennen al mediterrane trekjes – een paradijs voor natuurliefhebbers, fietsers en wandelaars. Voor een actieve vakantie is een scala aan outdooractiviteiten beschikbaar: een ontspannen fietstocht door de lavendelvelden of een mountainbiketocht door grillige kloven, een wandeling over een educatief pad of een lange trektocht naar de bergtoppen. Veel plaatselijke aanbieders verhuren het benodigde materiaal voor een kano- of kajaktocht, een beklimming, een grottentocht, een paardrijtocht en voor wie aan canyoning, rafting of parapente wil doen.

## Zijde en kastanjes

Op veel hellingen getuigen verlaten akkers tussen uit rotsblokken opgetrokken muurtjes van het streven van de mens om ook onder moeilijke omstandigheden de aarde te bewerken. Eeuwenlang heeft men hier stukjes grond beplant met moerbeibomen, kastanjes, graan, groente en fruit. De landelijke charme heeft de regio weten te behouden, maar in de 18e eeuw deed ook een 'industrie' zijn intrede. Als belangrijke zijdeleveranciers beleefden de Ardèche en de Cevennen

in de 18e en de 19e eeuw een periode van economische bloei – hele gezinnen wijdden zich alleen nog maar aan de zijde, teelden rupsen op boerderijen, plantten moerbeibomen als voer voor de beestjes, verwerkten de cocons tot ruwe zijde en sponnen er draden van. In het nabije Lyon werd vervolgens het materiaal van de zijdevevers verder verwerkt. Maar met de invoering van de kunstvezel kwam een einde aan het tijdperk van de zijde-industrie; in de jaren zestig van de vorige eeuw sloot de laatste zijdespinnerij van de Cevennen in St-Jean-du-Gard. Door de neergang in de zijdeproductie en de kastanjeteelt veranderde het door mensen vormgegeven landschap. In de tweede helft van de 19e eeuw veroorzaakte de trek naar de grote steden een gestage teruggang in het inwonertal; ook stadjes als Privas, Aubenas, Les Vans, Mende en Millau dunden uit. Verlaten boerderijen in de bergen, overwoekerde spoorlijnen en dorpen met slechts een handvol inwoners getuigen nu van het feit dat hier vroeger meer mensen woonden. Hoe hoger in de bergen, des te dunner bevolkt.



*Het fraaie aanzicht van St-Montan is te danken aan ongeveer veertig jaar hard werken ...*

## **Onthaasting en groen toerisme**

Vanaf de jaren zestig van de vorige eeuw werd de streek ontdekt door alternatievelingen, die zich hier vestigden als bioboer, schapen- of geitenfokker of imker. Daarna kwamen de toeristen, en sinds de prijzen voor onroerend goed in de Provence Parijse niveaus hebben bereikt, zijn ook aan de andere kant van de Rhône tweede huizen in trek. Sindsdien blijft het inwonertal stabiel en keert het leven terug in de verlaten dorpen. Van massatoerisme is echter geen sprake. Met de oprichting van het Parc national des Cévennes en het Parc naturel

régional des Monts d'Ardèche heeft men de bescherming van het prachtige landschap en de promotie als toeristische trekpleister met elkaar in overeenstemming weten te brengen. Van de bevordering van een groen toerisme heeft de dierenwereld als eerste geprofiteerd: boven de kloven cirkelen weer gieren en havikarenden, in de rivieren voelen bevers en otters zich weer thuis. Omdat vakantiegangers naar deze regio komen vanwege de ongerepte natuur zetten zowel de gasten als de oorspronkelijke bewoners zich evenzeer in voor het behoud van het landschap en de traditionele architectuur. Behalve de hoofdattracties Gorges du Tarn en Gorges de l'Ardèche trekken ook de – in de herfst kleurrijke – kastanjabossen van de Cevennen en de uitgestrekte hoogvlakten van de Causses als 'groene, avontuurlijke speelplaats voor volwassenen' steeds meer bezoekers.



## De Ardèche in cijfers

2

Werelderfgoederen van de UNESCO telt de regio, van de 42 die Frankrijk er in totaal heeft: in 2011 werden de Causses en de Cévennes op de Werelderfgoedlijst geplaatst, in 2014 viel die eer te beurt aan de Grotte Chauvet.

3

maanden is de minimale rijpingstijd van roquefort in kalksteengrotten.

7

nationale parken zijn er in Frankrijk, met inbegrip van overzeese gebiedsdelen. Het Parc national des Cévennes, in 1970 opgericht, beslaat een oppervlak van 320.000 ha.

13

departementen, van metropool Lyon tot de landelijke Ardèche, vormen de Franse regio Auvergne-Rhône-Alpes. Het departement Lozère maakt deel uit van de regio Occitanie.

15

inwoners per km<sup>2</sup> telt het departement Lozère, waarmee het een van de dunstbevolkte gebieden van Frankrijk is. Ter vergelijking: Nederland heeft een bevolkingsdichtheid van 504 inwoners per km<sup>2</sup>.

40

m hoog worden de grootste bamboesoorten in de Bambouseraie bij Anduze.

87

minuten en 50 seconden is de recordtijd van profs, maar amateurs doen ongeveer 6 uur over de Gorges de l'Ardèche.

130

km lang vormt de Rhône de oostgrens van het departement Ardèche.

500

m diep is de spectaculaire kloof die de Tarn in het kalklandschap heeft uitgesleten.

1754

m hoog is de Mont Mézenc, de hoogste berg van de regio. Hier na volgen de Mont Lozère met 1699 m, de Mont Aigoual met 1567 m en de Mont Gerbier de Jonc met 1551 m.

2500

zonuren krijgt het zuiden van de Ardèche gemiddeld per jaar - waarmee de streek in Frankrijk alleen de Côte d'Azur en Corsica voor moet laten gaan.

10.000

ton tamme kastanjes produceert Frankrijk, de helft daarvan in de Ardèche. De mondiale productie bedraagt bijna twee miljoen ton, waarvan 90 % uit China komt.

320.000

inwoners telt het departement Ardèche, eind 19e eeuw waren dat er nog 365.000. Het departement Lozère heeft 77.000 inwoners, tegenover 145.000 halverwege de 19e eeuw.

2460  
m lang is het Viaduc de Millau, de langste hangbrug ter wereld



# Eten en drinken



De liefde gaat ook bij een vakantie in de Ardèche door de maag. Frankrijk staat toch al bekend als een vakantieland waar de fijnproever volop aan zijn trekken komt. Weliswaar zijn de Ardèche en de Cevennen niet echt bezaaid met restaurants die zijn onderscheiden met een ster of een symbolische koksmuts, maar dat wil niet zeggen dat je hier niet goed kunt eten. De keukens en wijnkelders laten zich hier op het snijpunt van de Provence, het Massif Central, het Rhônedal en de Languedoc van hun allerbeste kant zien. Het draait hier allemaal om *cuisine du terroir* – heel traditioneel of juist modern.

## Een goed voorziene dis ...

De regionale keuken kan gebruikmaken van de opbrengst van de bergen, rivieren en bossen van zowel het Massif Central als van de mediterrane vlakten. Hier krijg je geen vlees uit de bio-industrie op je bord. De lammetjes, varkens en runderen grazen tenslotte op de weiden om de hoek, de forellen zwemmen niet in een kweekvijver, maar in de nabijgelegen rivier, de tijm en rozemarijn groeien vlak achter het restaurant en de markten zijn goed voorzien van groente en fruit, hoogwaardige olijfolie, *garrigue*-honing en regionale kazen. Van de hazen, lammetjes, runderen, varkens en het wild worden niet alleen vleesgerechten als *caillettes* (een soort gehaktballen waaraan ook groenten zijn toegevoegd), maar ook smakelijke patés, gedroogde hammen en worsten bereid. Kenmerkend voor de regio zijn de gerechten met wilde asperges, eekhoorntjesbrood, cantharellen en geiten- of schapenkaas. In het departement Lozère is *aligot* populair, een aardappelpuree met knoflook en jonge Tomme (kaas). Verse kruiden worden rijkelijk gebruikt. Kastanjes kom je overal tegen – in de soep, als bijgerecht bij wild, als vulling in gevogelte, als puree en jam, in gebak of als nagerecht. Uit de vele riviertjes komen forel, zalmforel en andere zoetwatervissen. In nagerechten en gebak worden bosbessen uit de bergen en perziken, abrikozen en kersen uit de Vallée de l'Éyrieux verwerkt.





Veel koks in de Ardèche werken graag met regionale ingrediënten, waarmee gerechten worden bereid die vaak onder het kopje *menu du terroir* op de kaart staan. Met het kwaliteitslabel 'Goutez l'Ardèche' (proef de Ardèche) worden regionale producten en restaurants gepromoot. Het label is de garantie voor een hoge kwaliteit en wordt toegekend aan diverse producten, zoals ijs, jam, honing en allerlei lekkernijen waarin kastanjes zijn verwerkt ([www.goutezlardeche.fr](http://www.goutezlardeche.fr)).

### **... en goed gevulde karaffen**

Wijnen uit het Rhônedal, zoals St-Joseph en St-Péray, zijn op elke wijnkaart te vinden. De Côtes du Rhône beschikken met de afkorting AOC (*appellation d'origine contrôlée*) of AOP (*appellation d'origine protégée*) op het etiket over een aanduiding die de herkomst garandeert. Ook verder oostwaarts in het departement Ardèche worden druiven geteeld voor de productie van wijn. De Côtes du Vivarais – waarvan het circa 650 ha grote wijnbouwgebied zich ten noorden en ten zuiden van de Gorges de l'Ardèche uitstrekt – hebben eveneens de aanduiding AOC of AOP op het etiket, terwijl de Coteaux de l'Ardèche als landwijn (*vin de pays*) is geclassificeerd. Bij de witte, rode en roséwijnen domineren de druivensoorten chardonnay, viognier, sauvignon, grenache, syrah, cabernet, merlot en gamay. In tegenstelling tot de gerenommeerde Côtes du Rhône hebben de wijnen uit de Ardèche lange tijd te boek gestaan als slobberwijn, maar sinds enkele jaren proberen wijnbouwers met kwalitatief hoogwaardige wijnen en biologische teelt de brede basis met expressieve *terroir*-wijnen te verbreden. Op [www.lesvinsdardeche.com](http://www.lesvinsdardeche.com) geven wijnbouwers informatie over hun producten. In deze waterrijke regio wordt ook bronwater geproduceerd, zoals Reine des Basaltes, Ventadour, Chantemerle, Vernet, Arcens en Vals uit de Ardèche en Quezac uit de Gorges du Tarn. Probeer ook eens een kastanjebiertje van de brouwerij Bourganel in Vals-les-Bains of een *castagnou*, een aperitief van kastanjelikeur en witte wijn.



### CHÂTAIGNE D'ARDÈCHE

Als meest voorkomend voedingsgewas bepalen de kastanjabomen het landschap in de Ardèche – de kastanjeboeren oogsten nog altijd 5000 ton tamme kastanjes per jaar. Zo'n 170 boeren en 3 verwerkende fabrieken in Privas en Aubenas (Faugier, Sabaton, Imbert) zijn goed voor 1000 arbeidsplaatsen. De kastanjeproducenten hebben niet alleen de erkende herkomstbenaming AOC 'Châtaigne d'Ardèche' gekregen, maar ze hebben ook de aanzet gegeven voor het Parc naturel régional des Monts d'Ardèche, dat in 2001 is opgericht. Het doel van het park is zowel het behoud van het historische cultuurlandschap met terrasbouw en kastanjabomen als de bevordering van het toerisme. Een leuk en houdbaar souvenir voor thuis zijn gekonfijte kastanjes (*marrons glacés*).

#### **Prijsniveau**

Voor de restaurants zijn nauwelijks duidelijke prijscategorieën aan te geven, omdat ze bijna altijd een goedkoop (tot € 20), gemiddeld geprijsd (€ 25-30) en duur (€ 35-40) menu aanbieden. Met het goedkoopste menu ben je vaak helemaal niet slecht uit.

# Het kompas van de Ardèche







## Het groene noorden van de Ardèche



De bijnaam 'groene Ardèche' dankt het gebied rond Privas aan de bossen en grasvlakten die het onderscheiden van de bekendere 'Ardèche méridionale', het mediterrane zuidelijke deel. Langs de Rhône worden druiven verbouwd in bekende wijngebieden als St-Joseph, St-Péray en Cornas.

Maar ten westen van Aubenas wordt het landschap gedomineerd door afgelegen dalen en eindeloze kastanjabossen, die in de herfst een fascinerend kleurenspeel bieden. Water is overal aanwezig; het ontspringt in talloze bronnen, wordt als mineraalwater gebotteld en biedt een heilzame werking in badplaatsen als Vals-les-Bains. Bij de Mont Mézenc en de Mont Gerbier de Jonc ontspringt de Loire, de langste rivier van Frankrijk, en niet ver daarvandaan de Ardèche.

## St-Désirat 🍷 kaart 2, B 3

Midden in een fruitteeltgebied in het noorden van de Ardèche ligt het schilderachtige St-Désirat. De wijngaarden vallen onder de bekende appellation St-Joseph. Wie wijn wil kopen, kan terecht bij de plaatselijke wijnkelder ([www.cave-saint-desirat.com](http://www.cave-saint-desirat.com)).

### Heerlijke vruchten

Het **Musée de l'Alambic** geeft een inkijkje in de productie van diverse soorten brandewijn (*eau de vie*). Het maakt deel uit van de distilleerderij Gauthier, waar na vader Jean nu zoon Denis uitstekende brandewijnen produceert, onder andere Poire Williams (peren), Mirabelle (soort pruimen), Vieille Prune (pruimen) en Marc de Raisin (wijn droesem). Voor de brandewijn worden heel veel vruchten gebruikt; zo is er maar liefst 8 kg peren nodig voor een fles Poire Williams van 70 cl. Gauthier produceert jaarlijks ongeveer een half miljoen liter. De brandewijn kost ca. € 22 per fles en is ook in winkels in andere plaatsen te koop (Distillerie Jean Gauthier, 600, route de la Syrah, [www.jeangauthier.com](http://www.jeangauthier.com), ma.-vr. 8-12, 14-18, za. 10-12, 14-18.30, zo. 14-18.30, juli, aug. ook zo. 10-12 uur, toegang gratis).



*De paden op, de lanen in... Dan kan het beslist geen kwaad om proviand en plenty water in je rugzak te stoppen!*

## 🏠 Charmant plattelandshotel

### **La Désirade**

Met tien jaar ervaring in het hotel- en restaurantwezen in hun bagage trokken Murielle en Philippe Meunier naar de Ardèche. In St-Désirat openden ze een mooi hotelletje met acht kamers in landelijke, traditionele stijl. Het beschikt ook over een tuin en een zwembad.

La Condamine, St-Désirat, tel. 04 75 34 21 88, [www.hotel-ladesirade.fr](http://www.hotel-ladesirade.fr), 2 pk € 80, 's avonds *table d'hôte*

# La Voulte-sur-Rhône 🏰 K 2

Dit stadje aan de Rhône (5000 inw.) was ooit belangrijk vanwege de ijzermijnen; nu getuigen alleen nog maar enkele vervallen fabrieksgebouwen van die betere tijden. In het oudste deel van La Voulte lopen smalle middeleeuwse straatjes met overwelfde doorgangen omhoog naar het kasteel.

## Ijzergieterij en kasteel

Zelfs de overblijfselen van de in 1890 gesloten ijzergieterij, de **Fonderie et Hauts Fourneaux** in het Parc Baboin Jaubert, zijn nog indrukwekkend. Ze vallen sinds 1996 onder monumentenzorg. Het kasteel dateert uit de 16e-17e eeuw en wordt al enige tijd gerestaureerd. Bij de ingang naar het voorplein staat de kleine **Chapelle des Princes**, met een maniëristisch interieur ([www.lavoultessurrhone.fr](http://www.lavoultessurrhone.fr)).

## 📍 Voor tussendoor

La Voulte beschikt over een beperkt aantal cafés en restaurants. Populair zijn de goedkope lunchgerechten van het kleine **L'Entracte** (16, rue Rampon, tel. 04 75 57 70 37), dat tevens dienstdoet als pizzeria.

## 🏪 Markt

### Place Etienne Jargeat

Op vrijdag wordt op het grote Place Etienne Jargeat in de buurt van de Rhône een van de grotere markten in de Ardèche gehouden. Hier bieden rond de honderd handelaren, boeren en ambachtslieden hun producten aan.

vr.-ochtend, juli, aug. ook wo.-avond

## 📍 Info en evenementen

**Office de Tourisme:** Place Etienne Jargeat, tel. 04 75 62 44 36, [www.tourisme-eyrieuxrhoneveore.fr](http://www.tourisme-eyrieuxrhoneveore.fr).

---

## IN DE OMGEVING

---

## Mini-Ardèche

Enkele kilometers ten noordoosten van La Voulte-sur-Rhône ligt Soyons (🏰 K 1).

Hier kun je in het park **Ardèche Miniatures** de bezienswaardigheden in de regio op een schaal van 1:25 bewonderen, van de Mont Gerbier de Jonc tot de Pont d'Arc. Tussen de huizen en natuurlijke attracties in miniatuurformaat rijden modeltreinen rond (1230, route de Nîmes, [www.ardeche-miniatures.com](http://www.ardeche-miniatures.com), mrt., apr., okt. wo., za., zo. 14-18, mei, juni, sept. dag. 14-18, juli, aug. dag. 10-19 uur, € 8, kinderen € 6).



# Vallée de l'Eyrieux 📖 H-K 1/2

**Het dal van de Eyrieux nodigt uit tot wandelen, fietsen, kanoën en rafting, vooral langs de oevers vlak voor de monding in de Rhône.**

## De boomgaard van de Ardèche

Er worden hier vooral perziken en abrikozen geoogst, maar ook steeds meer kersen, peren, pruimen, appels, nectarines, kiwi's, kruisbessen, frambozen en blauwe bessen. In het voorjaar is het dal een lust voor het oog omdat dan alles in bloei staat, in de maanden juni tot en met september omdat het dan oogsttijd is.

Het gerestaureerde middeleeuwse dorpje **Beauchastel** aan het begin van het Eyrieuxdal ligt tegen een helling gevlijd. In het voorjaar lijkt dit *village de caractère* op perzikbloesems te drijven. Via smalle straatjes, over steile trappen en onder overdekte doorgangen door loopt je omhoog naar de kasteelruïne, vanwaar je een panoramisch uitzicht over het Rhône- en het Eyrieuxdal hebt. Het stadje **Le Cheylard** (3520 inw.) aan de bovenloop van de Eyrieux heeft een kleine bovenstad, een kasteel en enkele fraaie huizen in de benedenstad te bieden. In de nabije omgeving ontspringt de bron die het bronwater van Arcen levert.



## Fruit

### Coopeyrieux

Rechtstreekse verkoop van kersen, abrikozen, perziken, bessen, appels, peren en kastanjes uit het Eyrieuxdal.

in Beauchastel, [beauchastel.ardeche-passion.fr/coopeyrieux.html](http://beauchastel.ardeche-passion.fr/coopeyrieux.html)



## Regionale specialiteiten

### Markt

Di.-ochtend in **Beauchastel** en **Les Ollières-sur-Eyrieux**, wo.-ochtend in **Le Cheylard**. In Le Cheylard wordt bovendien in juli en aug. op ma.- en vr.-avond (17-19 uur) een boerenmarkt gehouden.



## Fietsen over een spoorwegtracé

Bijzonder fraai is de **fietsroute door het Eyrieuxdal** die het tracé volgt van een spoorlijn die eind jaren zestig van de vorige eeuw is stilgelegd. Deze zogenaamde

La Dolce Via loopt van St-Laurent-du-Pape naar St-Martin-de-Valamas (75 km). Een aftakking voert naar Lamastre ([www.ladolce-via.com](http://www.ladolce-via.com), met onder andere tips voor restaurants en hotels). Voor de terugweg kun je met fiets en al ook bus nr. 12 nemen, maar daarvoor moet je wel eerst reserveren (tel. 04 75 29 11 15).

### Actief

#### **Eyrieux Sport**

Kanoën, kajakken, suppen, verhuur van fietsen en e-bikes.

07360 Les Ollières, tel. 06 69 39 86 08, [www.eyrieuxsport.fr](http://www.eyrieuxsport.fr)

### Klimmen

#### **Parc Aquarock Aventure**

Klimpark bij de Eyrieux met touwen en hangbruggen over de rivier.

Le Cellier du Buis, 07360 St-Michel-de-Chabrilanoux, [www.aquarock.fr](http://www.aquarock.fr), apr.-juni, sept. wo., za., zo. 13.30-17.30, juli, aug. dag. 10-18, half juli-half aug. 9.30-19 uur, alleen na reservering via tel. 06 81 15 96 98, toegang € 19, kinderen € 5-17

# Privas J 2

De hoofdstad (8300 inw.) van het departement Ardèche noemt zichzelf de 'wereldhoofdstad van de gekonfijte kastanje'. Geen wonder, want rondom Privas strekt zich het Parc naturel régional des Monts d'Ardèche uit.

## Te midden van kastanjabossen

In het natuurpark staan de bomen die de grondstof voor de vele kastanjespecialiteiten leveren. In de 16e eeuw was Privas een protestants bolwerk, en daarom werd het in 1629 op bevel van Lodewijk XIII belegerd en verwoest. De bijna tastbare charme dankt het stadje niet zozeer aan een interessante architectuur, als wel aan de typisch Franse provinciale sfeer waarvan het de allersympathiekste belichaming is. Privas ligt op een rotsplateau boven de Ouvèze. Een stukje boven het stadje staan de drie kruizen op de **Mont Toulon** , vanwaar je uitkijkt over de daken en de wijde omgeving. Een wandeling door het in de 17e en de 18e eeuw herbouwde oude centrum (*vieille ville*) voert je van de **Cloître des Récollets** , naar de **Tour de Diane**  (15e eeuw) aan de mooie Place de la République en naar het **Hôtel du Dauphin**  in de Rue Hélène Durand. De oude brug, **Pont Louis-XIII** , is ondanks de naam niet ten tijde van Lodewijk XIII gebouwd, maar al in de 15e eeuw.

---

ETEN, SHOPPEN, SLAPEN

---

## Overnachten

### Slotkamer

#### Château de Liviers

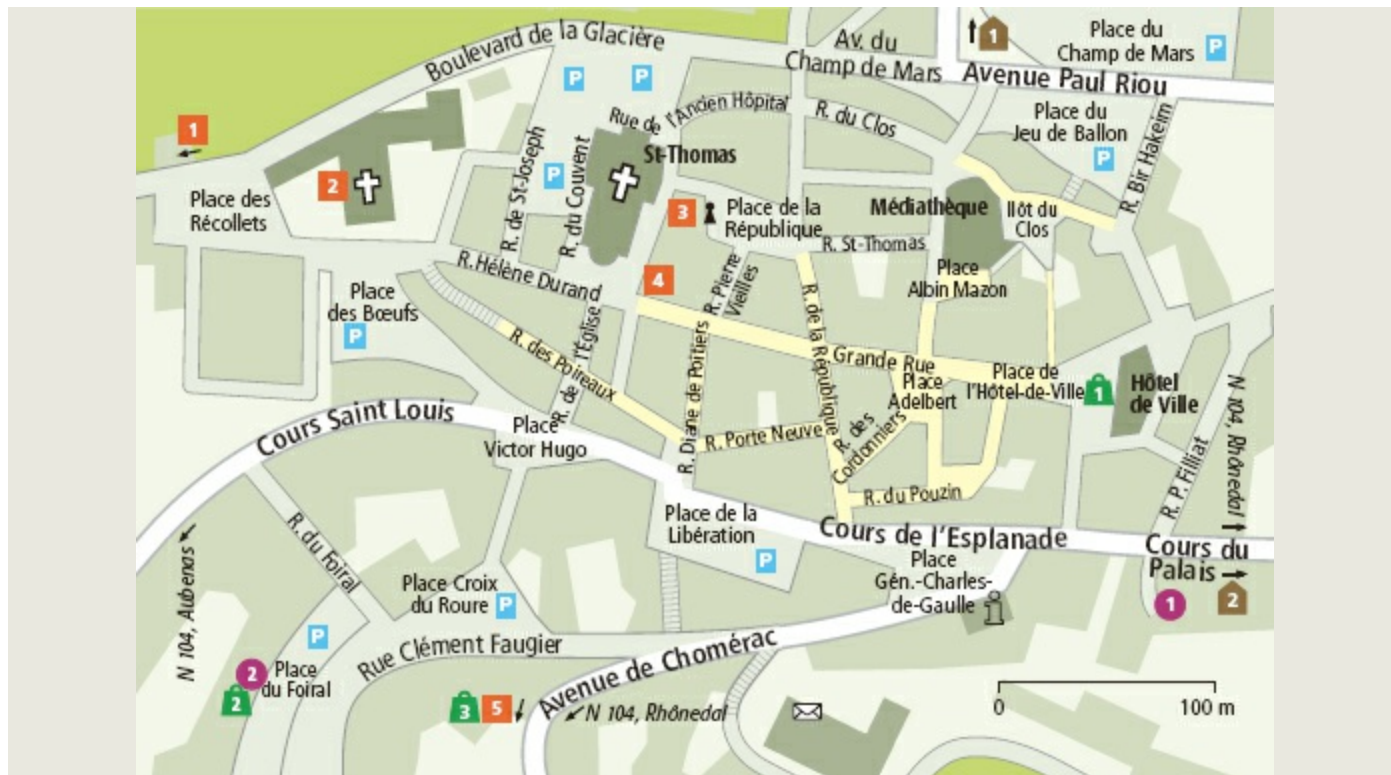
Jean-Luc en Marie-Jo Humbert ontvangen hun gasten in een kasteel (12e-17e eeuw) dat vroeger aan de Maltezer Orde toebehoorde. Het mooie *château* staat in een park van 14 ha en biedt een prachtig uitzicht over de omgeving. Er zijn vijf kamers (2-4 personen), twee *gîtes*, staanplaatsen voor tenten en een *gîte d'étape* voor wandelaars. De *table d'hôte* is zeer betaalbaar.

7 km ten noorden van Privas bij Lyas, tel. 04 75 64 64 00, [www.chateau-de-liviers.com](http://www.chateau-de-liviers.com), 2 pk € 82-90

## Aan de rivier

## Le Moulin d'Onclaire 2

Deze camping bij een 17e-eeuwse molen (waar vroeger graan is gemalen en zijde is gesponnen) aan de Ouvèze biedt veertig schaduwrijke staanplaatsen en bovendien kamers, chalets en twee woonwagens. Het kleine terrein ligt niet ver van Privas aan de voet van het plaatsje Coux. Het sanitair is eenvoudig, en verder vind je hier een bar, een winkel en een zwembad.



## PRIVAS

### Bezienswaardigheden

- 1 Mont Toulon
- 2 Cloître des Récollets
- 3 Tour de Diane
- 4 Hôtel du Dauphin
- 5 Pont Louis-XIII




### Overnachten

- 1 Château de Liviers
- 2 Le Moulin d'Onclaire

### Eten en drinken

- 1 La Boria
- 2 Chez Lulu

## Winkelen

-  Place de l'Hôtel-de-Ville
-  Caves de l'Helvie
-  Clément Faugier

aan de D104, 07000 Coux, tel. 04 75 64 51 98, [www.onclaire.com](http://www.onclaire.com)

---

## Eten en drinken

### Lokale held

#### La Boria

Deze moderne bistro weet te overtuigen met verse, uitstekend bereide gerechten en goede wijnen. Chef-kok Florian Descours heeft zijn opleiding in het buitenland genoten en is onder andere in de leer geweest bij sterrenkok Anne-Sophie Pic. In zijn geboortestreek Ardèche past hij die creatieve knowhow toe op lokale ingrediënten. Alles komt uit de omgeving, van het brood en de vleeswaren tot het ijs. Ook de tafels en het servies heeft Descours door lokale ambachtslieden laten maken.

3, cours du Palais, 07000 Privas, tel. 04 75 64 48 48, dag. 12-13.30, wo.-za. ook 19.30-21 uur, menu € 28-50

### Sympathiek en ongedwongen

#### Chez Lulu

In zijn ietwat verscholen aan de Place du Foiral gelegen bistro bereidt Philippe Albert verse seizoensgerechten met lokale ingrediënten als vlees van het Mézenc-rund, forel uit de Lignon, lam van het Plateau du Coiron en slakken uit de Vallée de l'Eyrieux. Bij mooi weer kun je ook plaatsnemen op het kleine terras.

4, place du Foiral, 07000 Privas, tel. 04 75 64 63 80, [www.restaurant-ardeche-privas.net](http://www.restaurant-ardeche-privas.net), wo.-vr. 7-15, 17-24, za. 9-15, 18-24 uur, à la carte circa € 40

---

## Winkelen

### Weekmarkt

#### Place de l'Hôtel-de-Ville

Wo. (klein) en za. (groot); juli, aug. avondmarkt (*marché nocturne*) di. 19-23 uur.

## Competent

## Caves de l'Helvie 🏠

Wijnhandel waar je goed advies krijgt, of je nu op zoek bent naar een regionaal wijntje of een grand cru.

3, place du Foiral, tel. 04 75 64 61 60, [www.cavesdelhelvie.fr](http://www.cavesdelhelvie.fr), di.-za. 8.30-12, 15-19, zo. 9-12 uur

## Gekonfijte kastanjes

### Clément Faugier 🏠

De al in 1882 opgerichte firma Faugier heeft zich gespecialiseerd in gekonfijte kastanjes. De fabriek op het industrieterrein kan niet worden bezichtigd, maar in de winkel vind je een kleine expositie over de geschiedenis van het bedrijf.

Natuurlijk kun je hier ook alle producten kopen die uit de fabriek komen.

Chemin du Logis du Roy, [www.clementfaugier.fr](http://www.clementfaugier.fr), ma.-do. 8.15-11.45, 13.30-17.15, vr. tot 16.15 uur, aug. gesloten

---

## INFO EN EVENEMENTEN

---

**Office de Tourisme:** 3, place Général-de-Gaulle, 07000 Privas, tel. 04 75 64 33 35, [www.tourisme-coeur-ardeche.fr](http://www.tourisme-coeur-ardeche.fr).

**Fête des Châtaignes:** eind okt., [www.castagnades.fr](http://www.castagnades.fr). Markt, muziek en gepofte kastanjes.

---

## IN DE OMGEVING

---

## De Vallée de l'Ouvèze

In het Musée du Vivarais Protestant in **Pranles** (🏠 J 2) kun je meer te weten komen over het leven van de protestanten in deze regio ([lebouschetdepranles.free.fr](http://lebouschetdepranles.free.fr)). Met de auto of de fiets kun je een tocht maken door de **Vallée de l'Ouvèze** (🏠 J 2). Het plaatsje **Coux** (🏠 J 2) met oude huizen en smalle straatjes en doorgangen ligt mooi op een heuvel, met aan de voet de Ouvèze die naar de Rhône stroomt. Tegenover de brug begint een wandelroute naar de Grottes de la Jaubernie, grotten die ten tijde van de Honderdjarige Oorlog en de godsdienstoorlogen als schuilplaats dienden (drie kwartier heen en terug). Omdat de brede weg naar de Rhône zo comfortabel rijdt, is het verleidelijk om **Chomerac** (🏠 J 2) links te laten liggen. Maar dan zou je de mooie oude dorpskern missen, die helemaal aan het eind van de hoofdstraat ligt ([www.chomerac.com](http://www.chomerac.com)). In het dorpje **St-Vincent-de-Barrès** (🏠 J 3), een klein stukje zuidelijker, kijk je uit over het Plateau du Coiron.



*L'heure de l'apéro: het ritueel van het aperitief wordt in Frankrijk nog altijd in ere gehouden. Probeer eens een van de typisch Franse wijnaperitieven of een Kir Ardéchois – witte wijn met een scheutje kastanjelikeur.*

### Aan de Rhône

Haast op zichtafstand van de kerncentrale Cruas-Meysse ligt de **Abbatiale de Cruas** (⌘ K 3). De 12e-eeuwse kerk van de in 804 gestichte benedictijnenabdij is een meesterwerk van de romaanse bouwkunst: boven in de galerij konden de monniken zich in alle rust aan hun gebeden wijden, de ruimte eronder was toegankelijk voor pelgrims. Ook bezienswaardig zijn de 11e-eeuwse crypte en het mozaïek in de apsis (rondleidingen ma., di., do., vr. 11 en 15, wo., za. 14 uur, juli, aug. vaker, [www.ot-cruas.fr](http://www.ot-cruas.fr)).

Aan de voet van het Plateau du Coiron ligt het middeleeuwse plaatsje **Rochemaure** (⌘ J 3) aan de Rhône. De ruïne van een *château* uit de 12e-14e eeuw troont hoog boven het dorp en profiteert van het uitzicht over het weidse Rhônedal. Voor de weg omhoog heb je de keuze uit een asfaltweggetje en verscheidene wandelpaden.

# Vals-les-Bains 🏠 H 3

Het plaatsje Vals-les-Bains (3450 inw.) ligt in het dal van de Volane en heeft betere tijden gekend. Als kuuroord beleefde het zijn hoogtepunt ten tijde van de belle époque, wat nog blijkt uit de architectuur en het park.

## Aangenaam ouderwets

Het mondaine is er inmiddels wel af – Vals-les-Bains wekt nu eerder een slaperige indruk. Het dal is op dit punt heel smal, waardoor het plaatsje zich als een lint aan weerszijden van de Volane uitstrekt. Ten oosten van de rivier ligt het Quartier Thermal met de baden. Hier bottelt men ook het bronwater Vals en sproeit om de zes uur de *source intermittente* (een bron). Het water uit de koude minerale bronnen zou helpen bij spijsverteringsproblemen en diabetes. Ten westen van de rivier lonkt het casino met zijn speelautomaten en de winkelstraat, de Rue Jean-Jaurès, waar elke zondag een grote markt wordt gehouden.

## Bier van kastanjes

In Vals-les-Bains is ook **Brasserie Bourganel** gevestigd. In deze brouwerij wordt naast het bekende kastanjabier ook bier van blauwe bosbessen, honing en ijzerkruid geproduceerd, *blanche*, *blonde*, *brune* en *ambrée*. De ketelhallen kun je bezichtigen (7, av. Claude-Expilly, [www.bieres-bourganel.fr](http://www.bieres-bourganel.fr), rondleidingen mrt.-juni, sept., okt. vr., za. 16, juli, aug. ma.-za. 10.30, 15, 16, 17, 18 uur, € 3).

## 🏠 Elegant

### Hôtel Helvie

Dit imposante oude kuurhotel naast het casino en het park heeft 27 ruime kamers die elegant zijn ingericht. Er is ook een zwembad. Het bijbehorende restaurant Le Vivarais is het beste van Vals, maar de Michelinster die het in de wacht heeft gesleept voor zijn geraffineerde regionale gerechten heeft zo zijn prijs.

5, rue Claude Expilly, 07600 Vals-les-Bains, tel. 04 75 94 65 85, [www.hotel-helvie.com](http://www.hotel-helvie.com), 2 pk € 80-160, menu € 30-89

## 🏠 Design en wellness



## **La Manufacture**

Puristische, moderne lofts in een voormalige fabriek in Antraigues, met wellnesscentrum, fitnessruimte, zwembad en terras.

07600 Antraigues-sur-Volane, tel. 04 75 37 32 27, [www.ardechemanufacture.com](http://www.ardechemanufacture.com), loft 2-6 pers. per week vanaf € 820 in het hoogseizoen

# 1

## In het rijk van de tamme kastanje – Parc des Monts d'Ardèche

Het Parc naturel régional des Monts d'Ardèche staat geheel in het teken van de tamme kastanje. Ongeveer de helft van de totale Franse productie wordt hier geoogst: circa 5000 ton per jaar. Vroeger werd van de tot meel gemalen vruchten vooral brood gebakken en pap gekookt. Brede belangstelling kregen ze pas als 'marrons glacés', de gekonfijte kastanjes waar koning Lodewijk XIV zo dol op was.

### De kastanjes vallen – een feest!

Nog altijd wordt in het najaar op veel plaatsen in de Ardèche de kastanjeoogst gevierd met uitbundige feesten (*castagnades*), onder meer in Antraigues, Joyeuse, Privas, St-Andéol-de-Vals en St-Pierreville. Zo'n feest, dat meestal plaatsvindt in een weekend tussen half oktober en half november, omvat dans, muziek, markten en wijnproeverijen. Er worden kastanjes gepoft en restaurants en bakkers bieden kastanjemenu's en kastanjegebak aan. In oktober begint de oogst van de stekelige vruchten, die dan rijp van de bomen vallen. Net als bij de olijvenoogst worden netten uitgespreid, maar op steile hellingen worden de kastanjes met de hand geraapt en in manden verzameld.




*Van het bergachtige gebied in het noordwesten strekken de kastanjabossen zich uit tot aan de oever van de Ardèche. De Cevennen zijn de belangrijkste leverancier van tamme kastanjes in Frankrijk.*

### Brood van de armen


Eeuwenlang was de kastanje een belangrijk voedingsmiddel en leverancier van

meel. De oogst van één 'broodboom', 80-100 kg, kon een mens een winter lang voeden. Maar al het andere werd ook benut: gedroogde takjes dienden als brandhout, de grotere takken als bouw materiaal voor daken en als grondstof voor meubels en vaten. Rond 1850 was de productie van tamme kastanjes op haar hoogtepunt. Tegenwoordig wordt nog maar een derde van de kastanjabomen onderhouden. Veel aanplant verwildert omdat het rapen en schillen van de vruchten te tijdrovend en te arbeidsintensief is geworden.

## Allerlei soorten en toepassingen

In het fraaie dorp St-Pierreville, dat midden in de kastanjabossen ligt, is een museum gewijd aan de teelt van de 'broodboom'. In dit **Maison du Châtaignier**  kun je zien welke rol de tamme kastanje voor de streek vervulde en hoeveel soorten van de mediterrane familie *Castanea sativa* er wel niet zijn aangeplant op de hellingen, zoals de *bouche rouge*, *comballe*, *merle* en *sardonne*. In 2001 is het Parc naturel régional des Monts d'Ardèche opgericht met als doel het cultuurlandschap met terrassen en stapelmuurtjes te behouden. Het gebied van 230.000 ha, met 145 gemeenten en 76.000 inwoners, beslaat het westelijke deel van het departement Ardèche en de oostelijke uitlopers van het Massif Central. De kastanjes hebben de erkende herkomstaanduiding AOC Châtaigne d'Ardèche gekregen. In winkels worden ze als jam, likeur, siroop of conserven aangeboden. En neem eens een *castagnou* – een glas al dan niet mousserende witte wijn met kastanjelikeur – als aperitief of een van kastanjes gebrouwen biertje (*bière à la chataigne*).




Even heel iets anders: het **Coopérative Ardelaine**  in een oude spinnerij in St-Pierreville heeft zich helemaal aan het thema wol gewijd. Circa 250 boeren uit de regio leveren na het scheren van hun schapen de wol aan waarvan onder andere kledingstukken en dekens worden gemaakt (boetiek dag. 10-18 uur, rondleidingen 11 en 15 uur, [www.ardelaine.fr](http://www.ardelaine.fr)).

---

### INFO EN OPENINGSTIJDEN

**Office de Tourisme:** Rue de la Gendarmerie, 07190 St-Pierreville, tel. 04 75 66 64 64, [www.tourisme-valeyrieux.fr](http://www.tourisme-valeyrieux.fr). Andere interessante websites: [www.parc-monts-ardeche.fr](http://www.parc-monts-ardeche.fr), [www.chataigne-ardeche.com](http://www.chataigne-ardeche.com), [www.castagnades.fr](http://www.castagnades.fr).

**Maison du Châtaignier** : Place Neuve, [www.maisonduchataignier.fr](http://www.maisonduchataignier.fr), juli, aug. dag. 11-12.30, 14.30-18.30 uur, apr.-juni, sept.-nov. alleen wo., za., zo., € 4,50, kinderen € 2,50. In Joyeuse is er ook een kastanjemuseum, zie blz. 64.



**Uitneembare kaart: H 2 | Auto:** vanuit Privas via de D 2, vanuit St-Sauveur-de-Montagut via de D 211



*De succesformule voor een geslaagde vakantie: geniet met mate.*

 **Landelijk  
Mireille**

Laat je niet afschrikken door het ouderwetse interieur! In dit restaurantje aan het eind van het voetgangersgebied worden stevige gerechten en specialiteiten van de Ardèche geserveerd.

3, rue Jean-Jaurès, tel. 04 75 37 49 06, wo. gesl., ma., di. 19-22.30, do.-za. 12.15-13.30, 19.15-21, zo. 12-16 uur, menu € 20-35

### **Weekmarkten**

Zo.- (groot) en do.-ochtend in het voetgangersgebied; juli, aug. do.-avond vanaf 18 uur in het Quartier Thermal. Op de zondagmarkt staan ruim honderd kraampjes, met kruidenthee, kaas, fruit, groente, boeken, kleding, huishoudelijke artikelen, kunstnijverheid en nog veel meer ...

### **Onweerstaanbaar**

#### **Pâtisserie Yvan Baudoin**

*Pastilles de Vals*, bonbons met munt- of citroensmaak, kastanjejam en gebak met kastanjes.

98, rue Jean-Jaurès, yvan-baudoin.monsite-orange.fr, di.-zo. 7.30-19.30 uur

### **Info**

**Office de Tourisme:** 7, rue Jean Jaurès, 07600 Vals-les-Bains, tel. 04 75 89 02 03, [www.aubenas-vals.com](http://www.aubenas-vals.com).

**Festi'vals du Jeu:** tweede helft van juli. Feest rondom traditionele en nieuwe spelen uit de hele wereld.

---

## IN DE OMGEVING

---

### **Op bezoek bij een chansonnier**

Het dorpje **Antraigues-sur-Volane** (Occitaans: Entraigas), 9 km ten noorden van Vals-les-Bains, ligt als een arendsnest op een vooruitstekende rots boven de samenloop van de Volane en twee andere riviertjes. Loop vanaf de brug omhoog naar het *village de caractère*. Op het centrale plein kun je toekijken hoe onder de bomen jeu de boules wordt gespeeld. Het **Maison de Jean Ferrat** herinnert aan de populaire zanger van chansons, die in Antraigues zijn laatste levensjaren heeft doorgebracht (mei-okt. dag. 9-12, 14-18 uur, nov.-apr. di. gesl., toegang € 5, kinderen € 3).

### **Regionale lekkernijen**

De restaurants **Lo Podello** (in het kasteel, Place de la Résistance, tel. 04 75 88 73 41, [www.restaurant-antraigues.com](http://www.restaurant-antraigues.com), lunchmenu € 20) en **Auberge La Castagno** (in het dal, Pont-de-l'Huile, tel. 04 75 88 25 01, [www.lacastagno.com](http://www.lacastagno.com), menu €

28) serveren smakelijke streekgerechten.

### **Keramiek**

Pottenbakster **Fanny Mariette** maakt allerlei kommen, karaffen en schalen.  
Chemin de la Soie, tel. 06 19 50 52 67, [www.fannymariette.com](http://www.fannymariette.com)

## Haute Vallée de l'Ardèche G 2/3

**Bij Astet, tussen de met kastanjabomen begroeide bergen, ontspringt de Ardèche.**

### **De Duivelsbrug**

Een uitstapje vanuit Vals-les-Bains langs de bovenloop van de Ardèche voert je naar **Thueyts**, waar tegen de achtergrond van de Chaussée des Géants, een indrukwekkende, 80 m lange basaltwand, de Pont du Diable (Duivelsbrug) over de hier smalle Ardèche ligt. De in het graniet uitgesleten holten tussen de afgeronde rotsen aan de voet van de Duivelsbrug nodigen uit tot een ontspannen zwempartij. Vanuit het middeleeuwse bergdorp **Meyras**, een paar kilometer stroomafwaarts, kun je een wandeling over een oude Romeinse weg maken naar het **Château de Hautségur** en het imposante **Château de Ventadour**.

### **Draden spinnen**

Via Meyras en de Pont de Veyrières (D 263) kom je bij het **Ecomusée du Moulinage**, een museum over de geschiedenis van de zijdespinnerij dat is gevestigd in een fabrieksgebouw uit de 19e eeuw. De interactief vormgegeven expositie biedt onder andere een historische twijnmachine, waarmee de zijde tot draden werd gesponnen. Het twijnen van de zijde (moulineren) was ooit een belangrijk ambacht in de Ardèche. In de zijdeweversstad Lyon werden van de draden kostbare stoffen gemaakt (07380 Chirols, [www.ecomuseechirols.fr](http://www.ecomuseechirols.fr), half apr.-half okt. wo.-za. 15-19, juli, aug. vr. tot 20 uur, € 4,50, kinderen € 3).

### **Weekmarkt**

In Thueyts, Place du Champ de Mars, vr.-ochtend, juli, aug. ook di. 18-24 uur.

### **Sport en activiteiten**

**Via ferrata du Pont du Diable:** bij de Duivelsbrug in Thueyts is een vrij toegankelijke **klimroute** aangelegd ([thueyts.fr/viaferrata.html](http://thueyts.fr/viaferrata.html)).

## 📍 Info

**Office de Tourisme:** in Neyrac-les-Bains, Meyras en Thueyts,  
[www.ardechedessourcesetvolcans.com](http://www.ardechedessourcesetvolcans.com).

# Mont Gerbier de Jonc en Mont Mézenc 📖 G 1

**Vanuit Vals-les-Bains rijd je via de D 578 door het smalle Volanedal de bergen in. In de hogere regionen maakt het bos plaats voor bergweiden. Boven het groene landschap verheffen zich de toppen van de Mont Gerbier de Jonc (zie ook) en de Mont Mézenc.**

## **Vulkaankegels en kratermeer**

De Mont Mézenc is met een hoogte van 1753 m de hoogste berg van de Ardèche. Een voor automobilisten en fietsers bewegwijzerde 'Tour des Sucs' rond de Mont Gerbier de Jonc biedt telkens weer een panoramisch uitzicht over de lagere heuvels. *Suc* is de benaming van de lavakegels die hier overal verspreid liggen. Deze bestaan uit omhooggekomen vulkanisch gesteente dat 7 à 8 miljoen jaar geleden is ontstaan: uit geologisch oogpunt nog piepjong.